

Gullingen.com

## Enkel vegledning i redigering av artiklar / lage ny artikkel:

1 Søk ...

torsdag 02. januar 2014

Framsida I Adm.

A. Trykk Adm.

GULLINGEN utviklingsselskap

Framsida

Natur, kultur og oppleving

Hyttetomter for sal

--> Eldåsen

--> Småliane

--> Myrlekvæven

Kart og reiserute

1 Søk ...

torsdag 02. januar 2014

Framsida I Adm.

### Administrasjon

E-post  
Logg inn her

Redigering av nettsida  
Skal du gjøre enkle redigeringer eller skrive en ny artikkel er det enklarest å nytte inntegginga nedanfor ("Frontend"). Enkel brukergleing, sjå her:  
Skal du gjøre større endringar, logg inn her ("Backend").

Logg inn

Brukernavn

Passord

Husk meg

Logg inn

Glemt ditt passord?  
Glemt ditt brukernavn?  
Registrer konto

B. Fyll ut...

Nettside levert av: SustaWeb.no. Copyright © 2011-2014

UA:21997109-1

# Skisenter

Gullingen skisenter ligg 800 meter forbi Gullingen turistsenter. Skitrekket har:

- ein heis med t-krok
- 3 nedfatar med ulik vanskegrad
- lengste løype er 1200 meter, høgdeforskjell er 137 meter

--> Gullingen skisenter: Opningstid og føreforhold



1  
✎ Rediger

Tweet g+1 f Like 0

C. Gå til artikkel du vil redigere. Trykk rediger....

# Turstiar

Kva med ein toppstur til sjølvaste Gullingen? Eller kanskje heller ein herleg fjelltur over Skuteheia? I Gullingenområdet er det eit godt utbygd turløypenett der du kan finne ein passende tur uansett form og alder. Kvart år blir det og lagt ut turorienteringspostar i området av Suldal O-lag.

Vil du sjå deg omkring andre stadar i kommunen er det eit vell av moglegheiter. Kva med ein "komletur" til Strandedalshytta? Eller ei pilgrimsvandring til Røldal? Suldal turistkontor har fleire forslag.

--> Turstiar Gullingen - Mosvatnet

--> Føttur i Suldal, Suldal Reiselivslag



✎ Rediger

Tweet g+1 f Like 0

1

Søk ...



**GULLINGEN**  
utviklingselskap

Framsida

Natur, kultur og oppleving

Hyttetomter for sal

--> Eldåsen

--> Småliane

--> Myrlekvellen

Kart og reiserute

Lenker

Om oss

Legg til ein artikkel

torsdag 02. januar 2014

Framsida | Adm.

Tekstbehandler

Tittel \*

Skisenter

Rediger ▾ Sett inn ▾ Vis ▾ Format ▾ Tabell ▾ Verktøy ▾

**B** *I* U Avsnitt ▾


Gullingen skisenter ligg 800 meter forbi Gullingen  
turistsenter. Skitrekket har:  
- ein heis med t-krok  
- 3 nedfartar med ulik vanskegrad  
- lengste løype er 1200 meter, høgdeforskjell er 137  
meter

--> [Gullingen skisenter: Opningstid og føreforhold](#)



D. Rediger.....  
Hugs å Lagre nedst på sida.


3



**GULLINGEN**  
utviklingselskap

- Framsida
- Natur, kultur og oppleving
- Hyttetomter for sal
- > Eldåsen
- > Småiane
- > Myrlekvellen
- Kart og reiserute
- Lenker
- Om oss
- Legg til ein artikkel**
- Din konto
- Logg ut

---

 **Kontakt oss**

Gullingen Utviklingselskap AS  
Postboks 3, 4239 Sand.  
Tlf 90721963  
E-post: post@gullingen.com







## Legg til ein artikkel
























Tekstbehandlar

Tittel \*

Alias

Rediger ▾ Sett inn ▾ Vis ▾ Format ▾ Tabell ▾ Verktøy ▾

**B** *I* U     Avsnitt ▾  

**E. Dersom du vil lage ein ny artikkel**



**F. Fyll ut tittel, tekst og legg til bilde i editor**

**G. Velg kategori, dvs kor artikkel skal publiserast på nettsida.**

**4**

**H. Lagre nedst på sida.**

p

Artikkel  Bilde Sideskrift  Les mer

Skjul/Vis tekstbehandlar

Publisering

Kategori \*

Skribentalias

Status

Utvalgt

Start publisering  

Avslutt publisering  

Tilgang

Sortering:  
Nye artikler blir som standard lagt til første i kategorien. Rekkefølgen kan endres i Administrasjonen.